



АДМИНИСТРАЦИЯ ГОРОДА ПЕРМИ
ДЕПАРТАМЕНТ ЗЕМЕЛЬНЫХ ОТНОШЕНИЙ

Сибирская ул., д. 15, Пермь, 614000, тел. (342) 212-46-78, факс 212-41-51
e-mail: dzo@gorodperm.ru, http://www.gorodperm.ru

**РАЗРЕШЕНИЕ
на размещение объекта**

№ 21-01-45-226 от 27 МАЯ 2022

Департамент земельных отношений Администрации города Перми в соответствии с пунктом 3 ст. 39.36 Земельного кодекса Российской Федерации, Положением о порядке и условиях размещения объектов на землях или земельных участках, находящихся в государственной или муниципальной собственности, на территории Пермского края без предоставления земельных участков и установления сервитутов, публичного сервитута, утвержденным Постановлением Правительства Пермского края от 22 июля 2015 г. № 478-п, заявлением от 18 мая 2022 г. № 21-01-06-4379

разрешает ТОС «Висим» (ОГРН: 1025901375609, ИНН: 5906026938,),
место нахождения: 614014, Пермский край, г. Пермь, ул. Постаногова, д. 7

размещение объекта: спортивные и детские площадки.

на землях: государственная собственность на которые не разграничена

местоположение: г. Пермь, Мотовилихинский район, ул. Лбова

разрешение выдано на срок: бессрочно.

Дополнительные условия размещения:

Территория, согласно схеме, расположена в зоне с особыми условиями использования территорий: охранный зона объектов электросетевого хозяйства, приаэродромная территория аэродрома аэропорта Большое Савино.

ТОС «Висим»:

1. Соблюдать Правила использования воздушного пространства, установленные постановлением Правительства Российской Федерации от 11 марта 2010 г. № 138 «Об утверждении Федеральных правил использования воздушного пространства Российской Федерации».

2. Соблюдать правила охраны электрических сетей, установленные постановлением Правительства Российской Федерации от 24.02.2009 № 160 «О порядке установления охранных зон объектов электросетевого хозяйства и особых условий использования земельных участков, расположенных в границах таких зон».

3. Соблюдать Правила благоустройства территории города Перми, утвержденные решением Пермской городской Думы от 15.12.2020 № 277 «Об утверждении Правил благоустройства территории города Перми».

Приложение: схема предполагаемых к использованию земель или части земельного участка (на 1 л. в 1 экз.).

Начальник департамента земельных
отношений администрации города Перми



Т.Н. Мехоношина

Схема предполагаемых к использованию земель или

части земельного участка

Объект:

Земельный участок с кадастровым номером 59:01:4211251:62, с разрешением на использование: под индивидуальную

Местоположение: Пермский край, г. Пермь, Мотовилихинский район, ул. Лобова

Площадь земель или части земельного участка, кв.м. 677

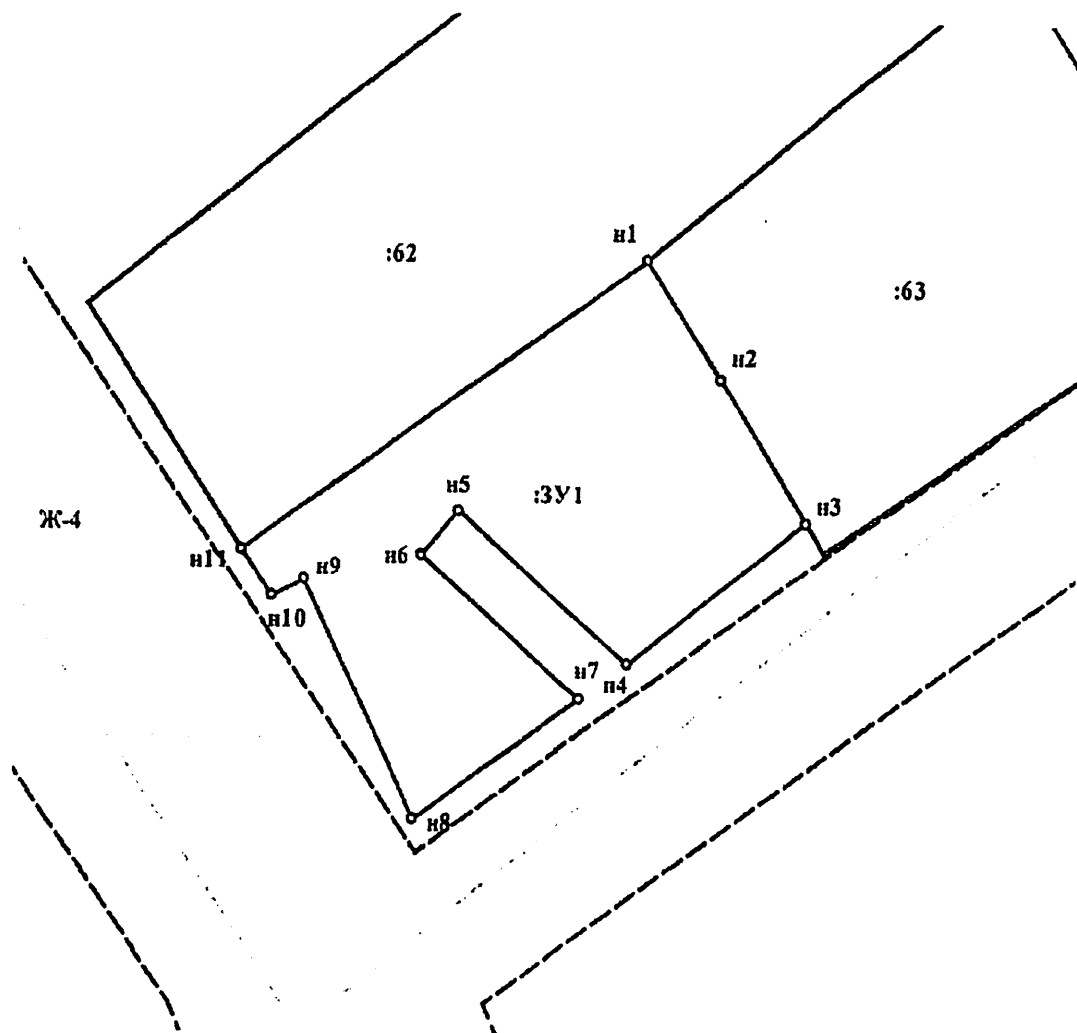
Категория земель: Земли населенных пунктов

Вид разрешенного использования:






Каталог координат, м		
№ точки границы	X	Y
Н1	519778.44	2237504.14
Н2	519770.28	2237509.49
Н3	519760.54	2237515.66
Н4	519750.66	2237503.30
Н5	519760.97	2237491.04
Н6	519757.91	2237488.47
Н7	519748.25	2237499.96
Н8	519739.77	2237488.22
Н9	519756.06	2237480.13
Н10	519754.94	2237477.88
Н11	519758.08	2237475.64

Описание границ смежных землепользователей:

от т. Н1 до т. Н3: смежный земельный участок с кадастровым номером: 59:01:4211251:63, с разрешением на использование: под жилой дом
от т. Н3 до т. Н11: земли населенных пунктов
от т. Н11 до т. Н1: смежный земельный участок с кадастровым номером: 59:01:4211251:62, с разрешением на использование: под индивидуальную жилую дом



Условные обозначения:

-  - вновь образованная часть границы, сведений о которой достаточно для определения её местоположения
-  - существующая часть границы, имеющиеся в ГКН, сведений о которой достаточно для определения её местоположения
- :3У1** - обозначение вновь образованного земельного участка
-  - граница кадастрового квартала
-  - граница территориальных зон
- :62** - номера смежных земельных участков
-  - номер кадастрового квартала
- Ж-4** - обозначения территориальных зон

Заявитель

ПРЕДСЕДАТЕЛЬ
ТОС «ВИСИМ»
ПРЕСНЯКОВА В.Г.

